

## Barsebäck 3:8 Barsebäckshamns station



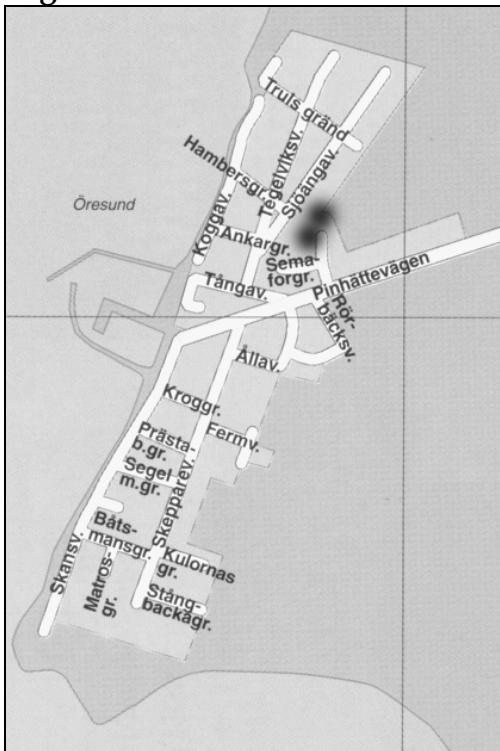
Adress:

Byggnadsår:

Arkitekt/byggmästare:

Funktion:

Läge:



Stationsplan

1907

Bostadshus

**Beskrivning:**

Stationshus i 1 ½-plan. Högt halvvalmat sadeltak täckt med rött tegel. Blekgult putsade fasader med delvis panelklätt gavelröste. Utkragad frontespis på entrésidan samt risalit med utkragad frontespis mot f d järnvägsområdet. Tvåluftsfönster och fyrluftsfönster av korsposttyp med småspröjsade övre lufter.



Uthuset har sadeltak täckt med rött tegel, blekgult putsade fasader samt röda paneler på gavelspetsarna. Fönstren är enlufts småspröjsade. Uthuset användes förr som brygghus och dass. I stationen ingick även nuvarande fastigheten Barsebäck 38:64.

### **Bevarandemotiv:**

Järnvägsstationen i Barsebäckshamn är representativ för mindre stationshus i Skåne vid 1900-talets början och kan jämföras med Höganäs-Möllebanans stationer. Arkitektoniskt präglas de av en fritt grupperad arkitektur med lätta jugendinfluenser. Takfot och frontespis och gavelspetsar hade ursprungligen dekorativ korsvirkesform. Stationshuset har en direkt motsvarighet i stationshuset i Barsebäcks by. Kävlinge Barsebäcks järnväg anlades av godset för dettas behov men bedrev också persontransporter vilket säkerligen ökade Barsebäckshamns attraktivitet som semesterort. Då byggnaden och det lilla uthuset är väl bevarat är det angeläget att byggnaderna får stå kvar i befintligt skick som en påminnelse om den relativt korta men betydelsefulla järnvägsepoken. Stationsområdet har delvis bebyggts i sen tid med villor. Stationen och uthuset bör inte byggas till eller på annat sätt exteriört förändras.

### **Föreslagen planbestämmelse:**

q

Se också Barsebäck 38:64 Lokförar- och eldarbostaden

## Barsebäck 15:14 Stångbackavillan



**Adress:**

**Byggnadsår:**

**Arkitekt/byggmästare:**

**Funktion:**

**Läge:**

Stångbackagränd 7

Ca 1910

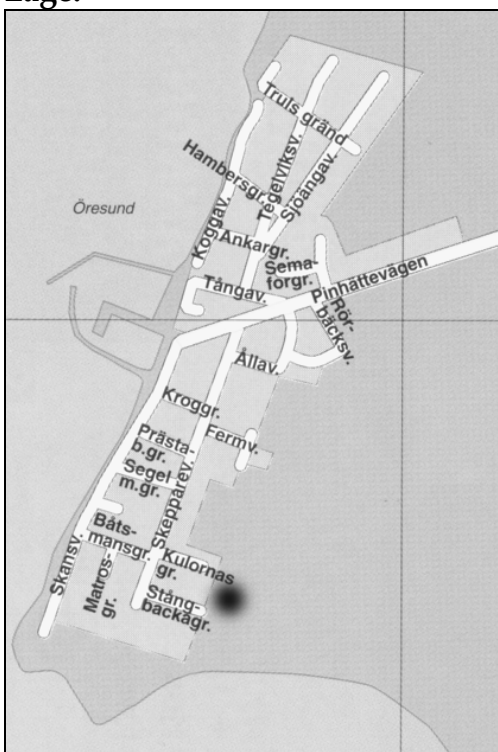
Bostad

### Beskrivning:

1 ½-plans villa. Halvvalmade sadeltak täckta med rött tegel. Reveterade spritputsade gula fasader. Vita småspröjsade två och treluftsfnster. Till huset hör ut-hus i trä.

### Bevarandemotiv:

Huset är uppfört på en bronsåldersgrav-hög vid seklets början av en greve Le-wenhaupt som sommarställe. Stång-backa-villan har genomgått renoveringar men har ett kompletterande kulturhisto-riskt värde som ett av få exempel i Barse-bäckshamn på en sommarvilla av högre-ståndskaraktär. Byggnadens grundstruk-tur och äldre utvändiga detaljer bör beva-ras. Förändringar bör anpassas så att byggnadens karaktär inte förvanskas.



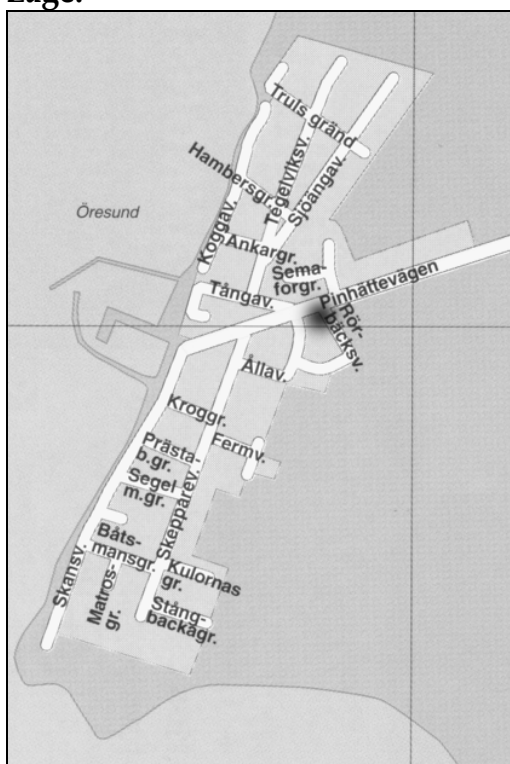
**Föreslagen planbestämmelse:**

k

## Barsebäck 24:4



**Adress:**  
**Byggnadsår:**  
**Arkitekt/byggmästare:**  
**Funktion:**  
**Läge:**



**Föreslagen planbestämmelse:**



Pinhättevägen 14  
Troligen 1907

Bostadshus

### **Beskrivning:**

F d lanthandel. Hörnhus med avfasat hörn 1 1/2-plan. Sadeltak täckt med röd fasettlagd eternit. Vitputsad fasad samt utbyggd entré under pulpettak samt stående spontad gråblå panel. Svartmålad sockel. Utbyggd altan i västra gaveln. Sekundära Enluftsfnster.

### **Bevarandemotiv:**

Barsebäckshamn hade tidvis två affärer liggande mitt emot varandra vid infarten till samhället. Ovannämnda lanthandel drevs av ortens handelsförening. Affären upphörde 1963 varefter huset byggdes om till bostadshus. Byggnaden är en typisk representant för ett mindre affärshus vid sekelskiftet och har ett kompletterande värde för den mer "urbant" präglade bebyggelsemiljön vid entrén till Barsebäckshamn. Ursprunglig stomme och volym bör bevaras och förändringar bör ta hänsyn till byggnadens karaktär.

k

## Barsebäck 24:6



**Adress:**

**Byggnadsår:**

**Arkitekt/byggmästare:**

**Funktion:**

**Läge:**

Rörbäcksvägen 4

1912

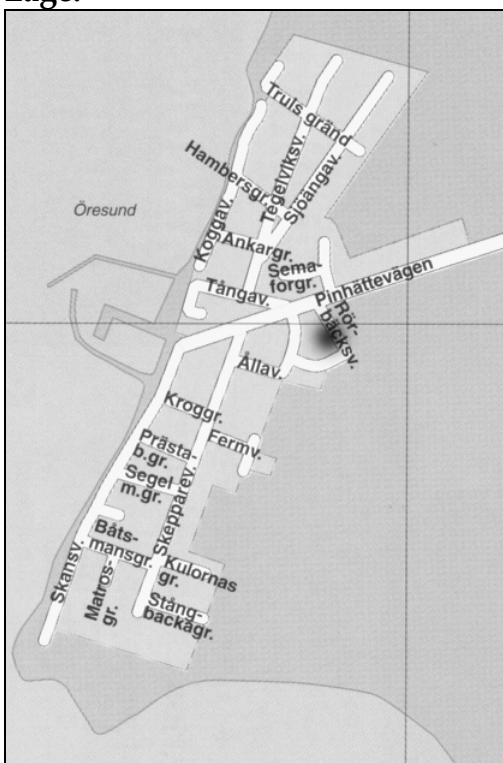
Bostadshus

### **Beskrivning:**

Bostadshus 1 1/2-plan med sadeltak täckt med röd fasettlagd eternit. Frontespis. I gavelröstena snickarglädje. Fasader av rött tegel Utbyggnad för garage m.m. i norra gavel under pulpettak läckt med plåt. Också fasade av rött tegel. Sekundära enluftsfnster.

### **Bevarandemotiv:**

Huset byggdes av och för lokföraren Frans Johansson och har genomgått en genomgripande om- och tillbyggnad. Husets sekelskifteskaraktär är dock tydlig och det har ett miljöskapande kulturhistoriskt värde i raden av större hus vid infarten till Barsebäckshamn.



**Föreslagen planbestämmelse:**

k

## Barsebäck 24.8



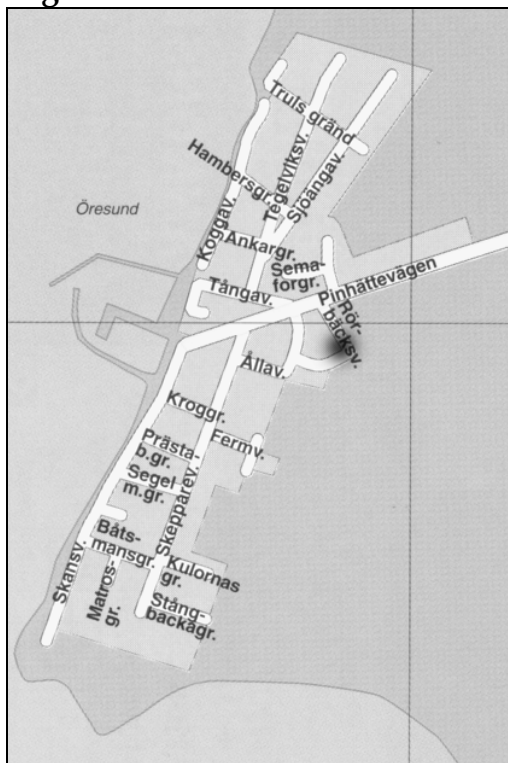
Adress:

Byggnadsår:

Arkitekt/byggmästare:

Funktion:

Läge:



Rörbäcksvägen 6

1912

Bostad

### Beskrivning:

1 1/2-plan bostadshus med sadeltak täckt med röd fasettlagd eternit och två skorstenar. Frontespis mot gatan och senare tillkommen takkupa/frontespis med framförvarande balkong på trädgårdssidan. Fasader av rött tegel med dekorativa inslag av kalkstenstegel Hög ljusgrå sockel.. Sekundära enluftsfnster och burspråk i gatufasaden samt äldre korspostfnster i gavlar och trädgårdsfasad.. Uthus i trädgården med rödmålad panel under tegeltäckt sadeltak.

### Bevarandemotiv:

Huset är en god exponent för tegelarkitekturen i trakten under 1800-talets sista och 1900-talets första decennier. Liksom många andra hus från tiden har det moderniserats under efterkrigstiden. I likhet med sin granne Barsebäck 24:6 har det ett kompletterande värde för miljön vid infarten till Barsebäckshamn och husets fasad mot gatan bör bevaras vad beträffar murverk och takfall.

Föreslagen planbestämmelse:

k

## Barsebäck 24:9



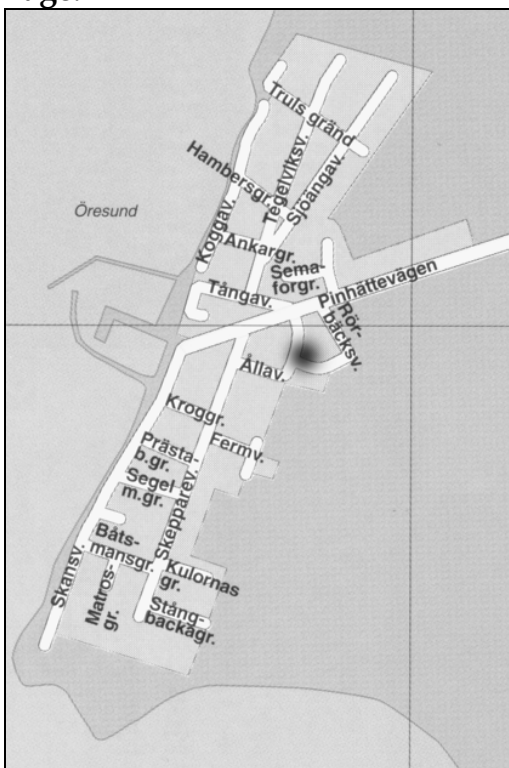
**Adress:**

**Byggnadsår:**

**Arkitekt/byggmästare:**

**Funktion:**

**Läge:**



**Föreslagen planbestämmelse:**



**Ållavägen 7**

**Ca 1910**

**Bostad**

**Beskrivning:**

1 ½-plan bostadshus med sadeltak täckt med fasettlagd eternit. Senare tillkommen takkupa mot gatan och takfönster mot trädgården. Två skorstenar. Fasader av rött tegel med dekorativa inslag av kalkstenstegel samt grå putsad sockel. Senare utbyggd panelerad entré mot trädgården Vita korspostfönster.

**Bevarandemotiv:**

Välbevarat och tidstypiskt hus i Barsebäck med kompletterande värde för miljön. Fasader och äldre detaljer bör bevaras. Inga utbyggnader bör ske mot framsidan.

k

## Barsebäck 24:10



**Adress:**

**Byggnadsår:**

**Arkitekt/byggmästare:**

**Funktion:**

**Läge:**

Ållavägen 5

1934

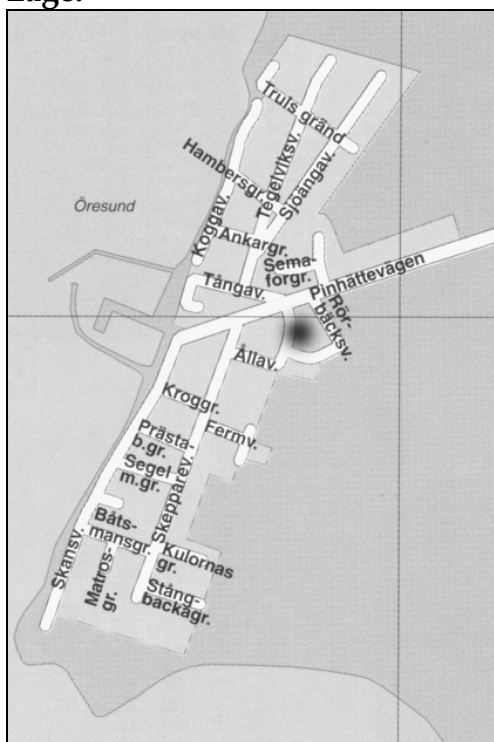
Bostad

### Beskrivning:

Småhus av egnahemstyp 1 1/2-plan med sadeltak täckt med rött tegel. Stor takkupa mot gatan. Skorsten. Fasader av svart, ev. tjärad, stående locklistpanel med vita knutar, vindskivor och fönsteromfattningar. Vita tvåluftsfönster med spröjs.

### Bevarandemotiv:

Tidstypiskt och välbevarat egnahemshus av trä och därigenom ovanligt för Barsebäckshamn. Fasad och äldre detaljer har ett kulturhistoriskt värde. Tillbyggnader bör begränsas till baksidan och anpassas i skala, form och material till det befintliga huset.



**Föreslagen planbestämmelse:**

k



## Barsebäck 38:5



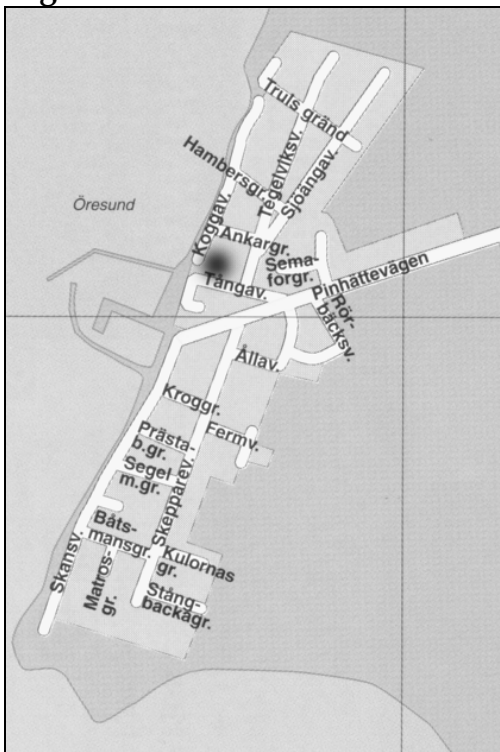
**Adress:**

**Byggnadsår:**

**Arkitekt/byggmästare:**

**Funktion:**

**Läge:**



Tångavägen 10

Ca 1912

Bostadshus

### **Beskrivning:**

1 1/2-plan murat hus med sadeltak täckt med grå fasettlagd eternit. Två skorstenar. Fasader av rött tegel med dekorativa inslag av kalkstenstegel. Vita korspostfönster. Uthus i tegel med röste i trä.

### **Bevarandemotiv:**

Huset är ett av Barsebäckshamns bäst bevarade av den typ som var så vanlig kring 1910. Dess kulturhistoriska värde ökar av att tillsammans med sina grannhus bildar en värdefull och välbevarad byggnadsensemble centralt i samhället. Huset bör därför inte förvanskas, alla äldre exteriöra drag såsom fasader, takmaterial och fönster bör bevaras. Takkupor mot gatan bör undvikas.

**Föreslagen planbestämmelse:**

q

## Barsebäck 38:6



**Adress:**  
**Byggnadsår:**  
**Arkitekt/byggmästare:**  
**Funktion:**  
**Läge:**



Tångavägen 8  
Ca 1907

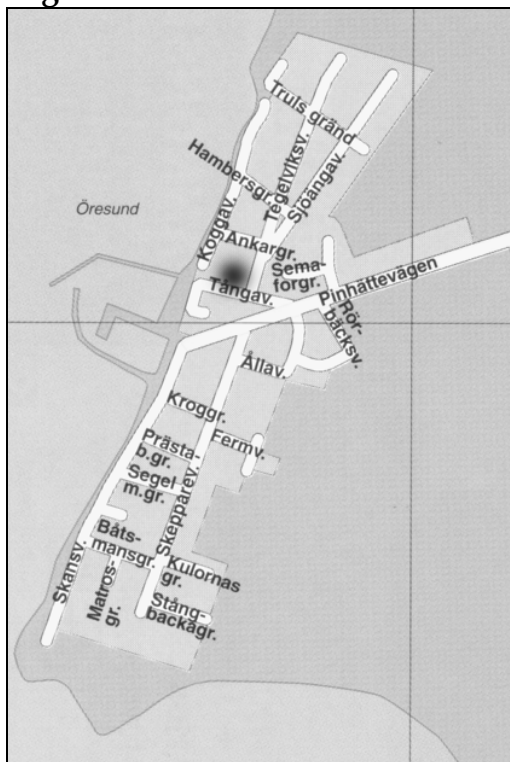
Bostad

### Beskrivning:

1 ½-plan murat hus med sadeltak täckt med rött tegel. Sekundär panelklädd takkupa under sadeltak samt skorsten. Fasad av rött tegel med dekorativa inslag av kalkstenstegel samt vit putsad sockel. Vita korspostfönster (sekundär takkupa med spröjsat fönster).

### Bevarandemotiv:

Relativt välbevarat tegelhus av den i samhället så vanliga typen. Ingår i den kulturhistoriskt värdefulla miljön invid det gamla tullhuset. Bör bevaras vad beträffar fasader och äldre detaljer. Takkupan harmonierar ej med byggnadens formspråk och bryter de samlade takfallen.



Föreslagen planbestämmelse:

q

## Barsebäck 38:13



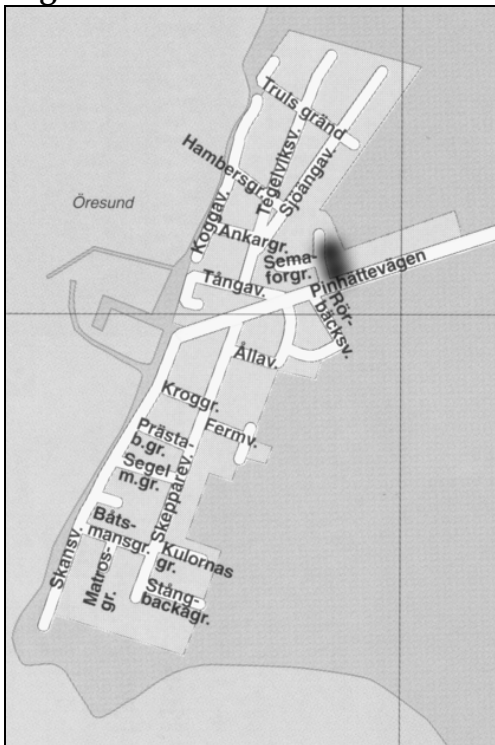
Pinhättevägen

**Adress:**

**Byggnadsår:**

**Funktion:**

**Läge:**



Pinhättevägen

1800-talets andra hälft

Bostadshus

**Beskrivning:**

Gatuhus i 1½ våning under 45 graders sadeltak täckt med svart papp. Vitputsade fasader samt panelklädda gavelspetsar. Äldre välbevarat uthus i liggande röd panel med skorsten i cementtegel. I äldre tid brukade husets invånare mindre jordlotter norr och söder om vägen. Försäljning av fisk från egen bil kompletterade hushållets inkomster.

**Bevarandemotiv:**

Äldre gatuhus som trots förändringar bevarat sina ursprungliga proportioner. Huset är viktigt för miljön vid entrén till Barsebäckshamn och bör därför inte förändras vad beträffar stomme, grundstruktur och proportioner.

**Föreslagen planbestämmelse:**

k

## Barsebäck 38:16



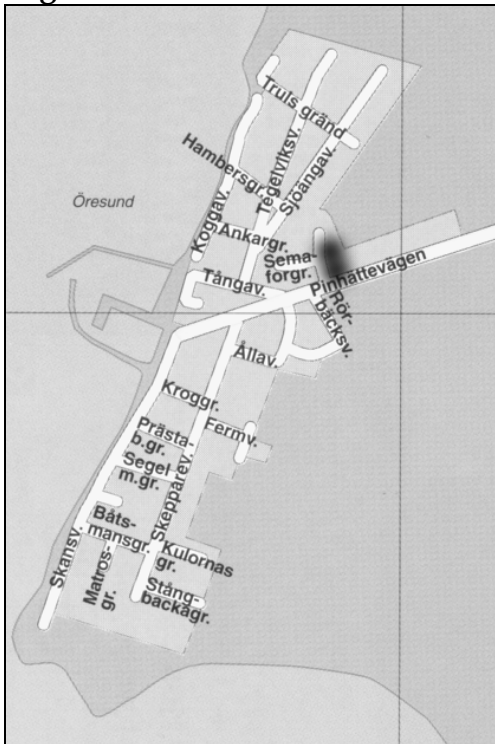
Stationsplan

**Adress:**

**Byggnadsår:**

**Funktion:**

**Läge:**



Stationsplan

tidigt 1900-tal

Bostadshus

**Beskrivning:**

Villa sannolikt byggd i samband med järnvägsanläggandet. 1 ½-plan under sadeltak ca 45 grader med frontespis mot gatan täckt med rött tegel. Vitputsade fasader samt gavelspetsar klädda med stående brun panel. Sentida 2-och 3-luftsfnster med lös spröjs.

**Bevarandemotiv:**

Villa i stationsmiljön som i sin form anknyter till stationshusen. Då miljön här bör bevaras till sin karaktär är det viktigt att huset till sitt yttre inte förvanskas. Tillbyggnader mot stationssidan är därför olämpliga liksom andra tillbyggnader som förändrar husets proportioner.

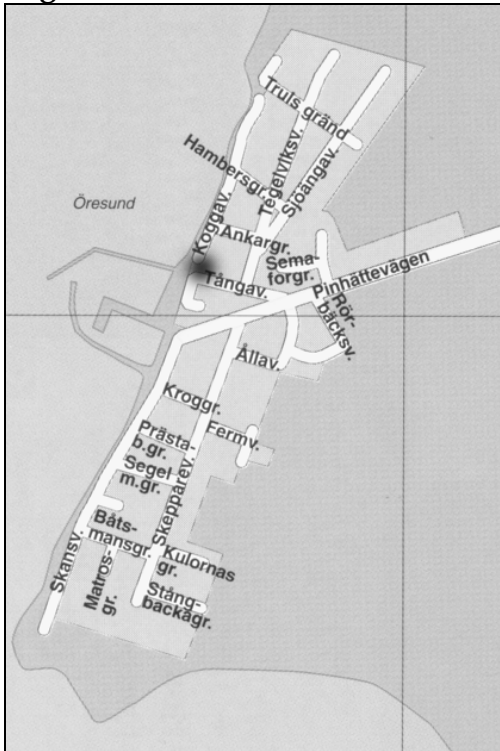
**Föreslagen planbestämmelse:**

k

## Barsebäck 38:19



**Adress:**  
**Byggnadsår:**  
**Arkitekt/byggmästare:**  
**Funktion:**  
**Läge:**



**Föreslagen planbestämmelse:**



Tångavägen 12  
Ca 1860 tillbyggt 1973

Bostadshus

**Beskrivning:**

Länga i 1 ½-plan under sadeltak täckt med svart plåt. Mycket stor takkupa mot havet samt en mindre mot gården. Vitputsade fasader samt utskjutande grå putsad sockel i den äldre delen. Sekundära trelufts- och tvålufts-fönster. Längan längs med havet skadades av brand 1955 varvid delar av innerväggarna av lersten ersattes med en regelkonstruktion. 1973 byggdes den anslutande delen vid norra gaveln med stomme av lättbetongblock.

**Bevarandemotiv:**

Huset är ett av Barsebäckshamns äldsta och har trots omfattande förändringar ett kulturhistoriskt värde. Skyddas bör framförallt stommen i tegel samt den utskjutande sockeln.

k

## Barsebäck 38:21



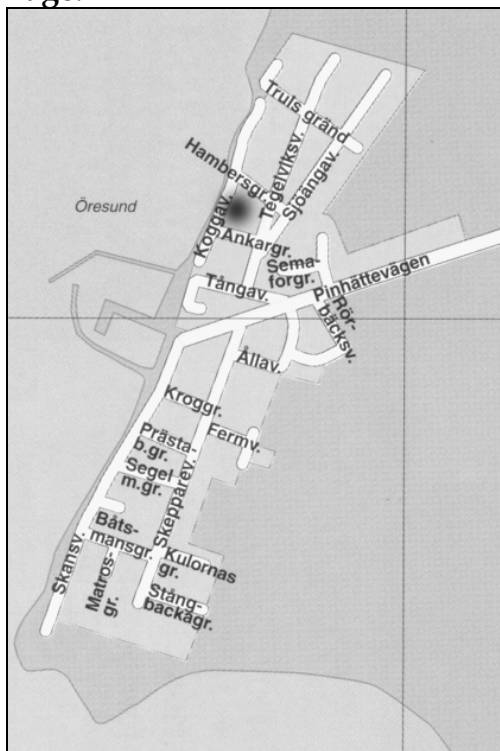
**Adress:**

**Byggnadsår:**

**Arkitekt/byggmästare:**

**Funktion:**

**Läge:**



**Koggavägen**

1956, om och tillbyggt 1975

John Barton, tillbyggnad Börje Stigwall  
Bostadshus

**Beskrivning:**

Sedan tillbyggnaden 1975 bildar sommarhuset från femtiotalet ett trelängat enplanshus. Den äldsta tredjedelen mot havet har ett sadeltak med 45 graders takvinkel täckt med skiffer medan tillskotten har låga flacka sadeltak täckta med papp. Huset är putsad med cementputs avfärgad vitt. De blågrå fönstren är två och trelufts med spröjs och omges av fönsterluckor. Gården är delvis inhägnad med en likaledes vitputsad tegelkrönt mur.

**Bevarandemotiv:**

Barsebäck 38:21 är ett påkostad exempel på fritidsarkitekturen under 1950-talet då norra delen av Barsebäckshamn utvecklas till en sommarby. Huset är med sin vaga traditionalism och påkostade material en elegant representant för den villastil som odlades bland ledande arkitekter under 1940-talet till och med det tidiga 1960-talet. Tillbyggnaden underordnar sig det ursprungliga huset på ett föredömligt sätt. Huset fasader och karaktäristiska detaljer bör bevaras och tillägg bör inte vara synliga från sjösidan.

**Föreslagen planbestämmelse:**

k

## Barsebäck 38:25



**Adress:**

**Byggnadsår:**

**Arkitekt/byggmästare:**

**Funktion:**

**Läge:**

Koggavägen 24

1975, tillbyggt 1982 och 2001

Gunilla och Bo Grönquist

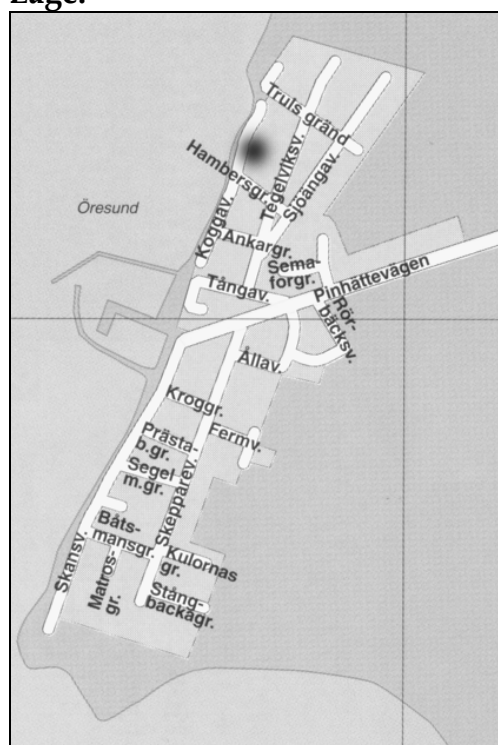
Sommarbostad

### Beskrivning:

Sommarbostad i ett plan med flackt pulpettak täckt med papp samt inplått skorsten. Fasader av synlig regelkonstruktion med omväxlande stora glasade partier och liggande omålad panel. Framdragen öppen veranda mot havet.

### Bevarandemotiv:

Det arkitektoniskt mest avancerade fritidshuset i Barsebäck. Det lilla huset utnyttjar läget genom stora perspektivfönster och antyder fritidskaraktären genom altanen, träpanelen och sitt marknära läge. Ett exempel på att små hus i anspråkslösa material kan vara mycket sofistikerade i sitt uttryck. Huset har ett arkitektoniskt värde och bör bevaras vad beträffar fasaden mot havet och inga tillägg göras som bryter mot husets arkitektoniska karaktär.



**Föreslagen planbestämmelse:**

k

## Barsebäck 38:33



**Adress:**

**Byggnadsår:**

**Arkitekt/byggmästare:**

**Funktion:**

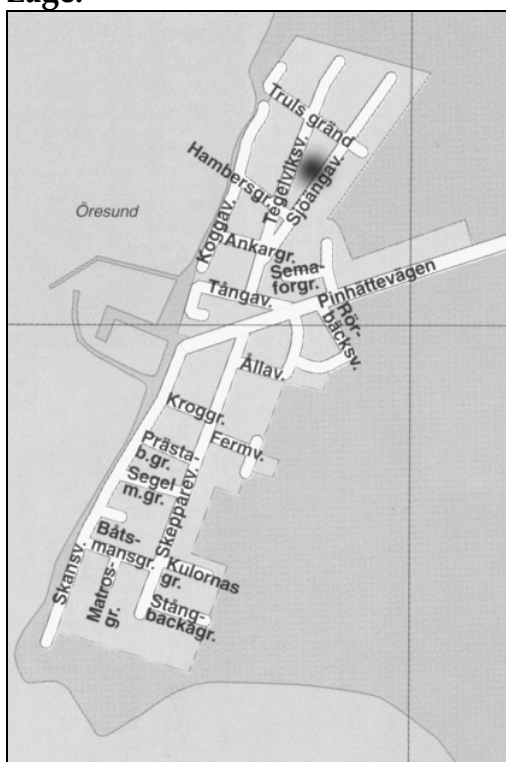
**Läge:**

Sjöängavägen 5

1946, eternitklätt 1955 Gäststuga 1979

Gunnar Nilsson

Fritidshus



**Beskrivning:**

1 plans fritidsstuga med flackt sadeltak täckt med papp och en skorsten. Regelmotomme med fasad av omålad grå eternit. Tvåluftsfönster utan och fönsterdörr med spröjs målat i vitt mot roströda karmar.

**Bevarandemotiv:**

Ett representativt exempel på fritidshus av det slag som tillkom efter andra världskriget i Barsebäckshamnns norra del. Flertalet av dem har försvunnit och de som finns kvar har ofta ändrats till oigenkännlighet men detta hus visar på kvalitet hos de monteringsfärdiga fritids- eller s. k sportstugor som byggdes på 1930-50 talen. Huset bör bevaras i sin helhet. En eventuell nybyggnad på tomten bör göras separat eller på annat sätt avskilt från huset. Kulturhistoriskt intressant är konstruktionen, fönstren och eternitbeklädnaden.

**Föreslagen planbestämmelse:**

k



## Barsebäck 38:42



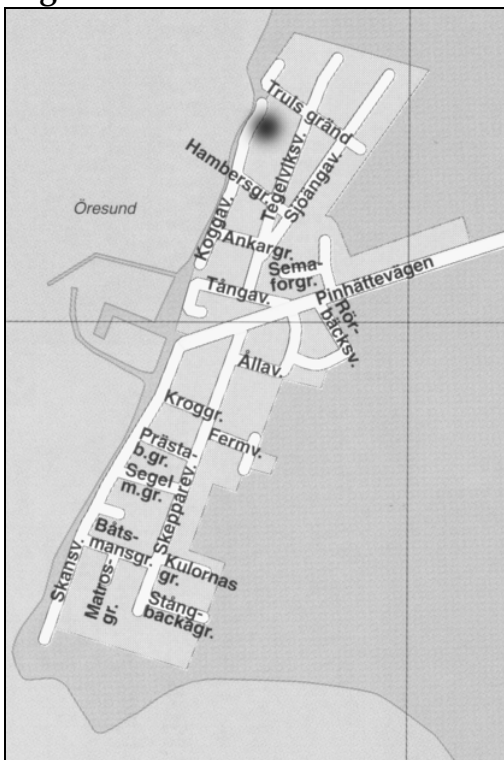
**Adress:**

**Byggnadsår:**

**Arkitekt/byggmästare:**

**Funktion:**

**Läge:**



Koggavägen  
1940-talet

Fritidshus

### **Beskrivning:**

S.k. sportstuga i ett plan med flackt sadeltak täckt med papp. Vitmålade panelfasader. Enluftsfnster och glasade fnsterpartier med fnsterdörr.

### **Bevarandemotiv:**

Ett annat exempel på monteringsfärdigt fritidshus med kvalitéer. Har ett kulturhistoriskt intresse som ett bra exempel på hus från fritidsepoken. Stomme och fasad bör bevaras.

**Föreslagen planbestämmelse:** k

## Barsebäck 38: 59 Gamla Tullhuset



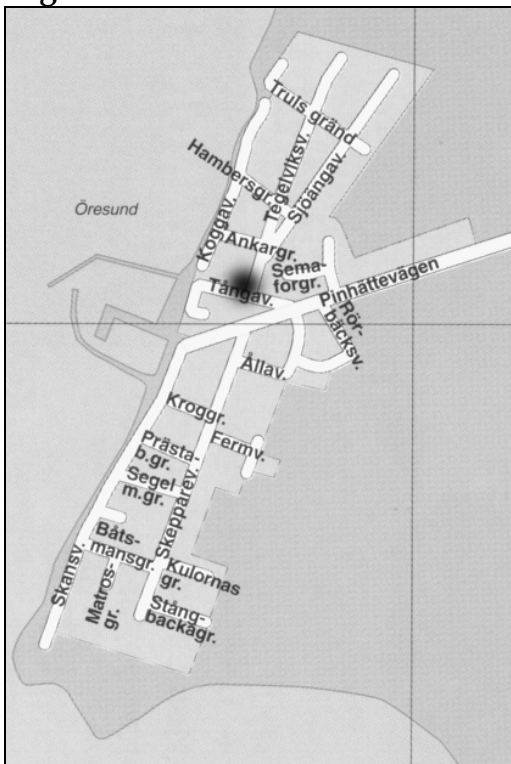
Adress:

Byggnadsår:

Arkitekt/byggmästare:

Funktion:

Läge:



Tångavägen 6

Ca 1836

Bostadshus f d Tullhus resp. skola

### Beskrivning:

Det gamla tullhuset i Barsebäck låg i samhällets nordligaste del fram till 1900-talet. Huset består av en korsvirkeslänga med sadeltak täckt med grå fasettlagd eternit. Facken är vitputsade och timran samt de panelklädda gavelspetsarna är svartmålade/tjärade liksom den putsade sockeln. Huset har rödmålade tvåluftsfönster med spröjs.

Till huset hör en ekonomibyggnad i vinkel med fasader av rödmålat skiftesverk under ett eternittäckt sadeltak lik huvudbyggnadens. Uthuset är mycket hårt restaurerat.



*Uthuset mot Tegelviksvägen*

**Bevarandemotiv:**

Det gamla tullhuset är en av Barsebäckshamns kulturhistoriskt mest värdefulla hus. Det är dels ett av samhällets äldsta och dels har det ett socialhistoriskt värde då det inrymde tull- och kustbevakningen samt samhällets skola.

Korsvirkeshuset är väl bevarat vad beträffar det yttre fasader även om taket tidigare hade halmtak med homejer. Dess stomme och fasad samt tak bör bevaras i sin helhet och inga tillägg eller förändringar göras. Uthuset har ett kompletterande värde för upplevelsen av miljön.



**Föreslagen planbestämmelse:**

q

## Barsebäck 38:64



**Adress:**

**Byggnadsår:**

**Arkitekt/byggmästare:**

**Funktion:**

**Läge:**

1907

Bostadshus ursprungligen eldare och lokförarbostad

### **Beskrivning:**

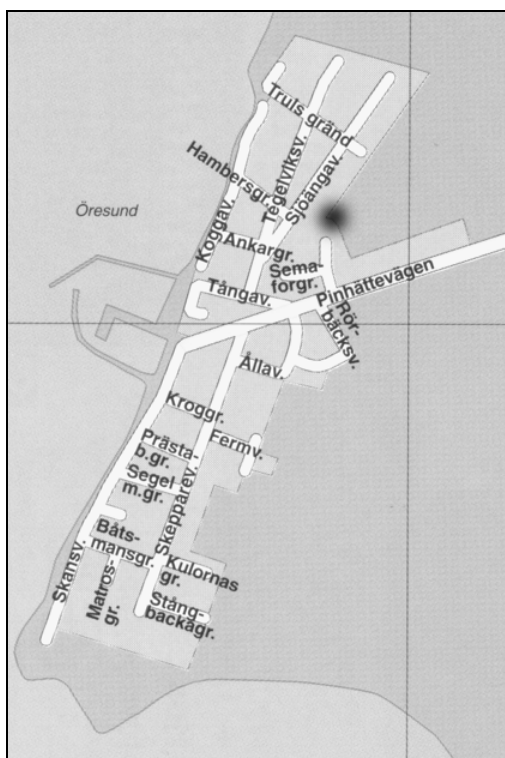
1 1/2-planshus med sadeltak täckt med grå eternit. Takkupor och skorsten. Fasader av vit puts med panelklädda gavelspetsar. Grå socklar samt litet sadeltak som förstukvist.

### **Bevarandemotiv:**

Huset var stationens konduktörs- och lokförarbostad och är en viktig del i den gamla järnvägsmiljön. Fastigheten utgörs av den gamla banvallen som sedermera bebyggs med ett växthus och förråd.

### **Föreslagen planbestämmelse:**

q tillsammans med stationen 3:8



## Barsebäck 38:65



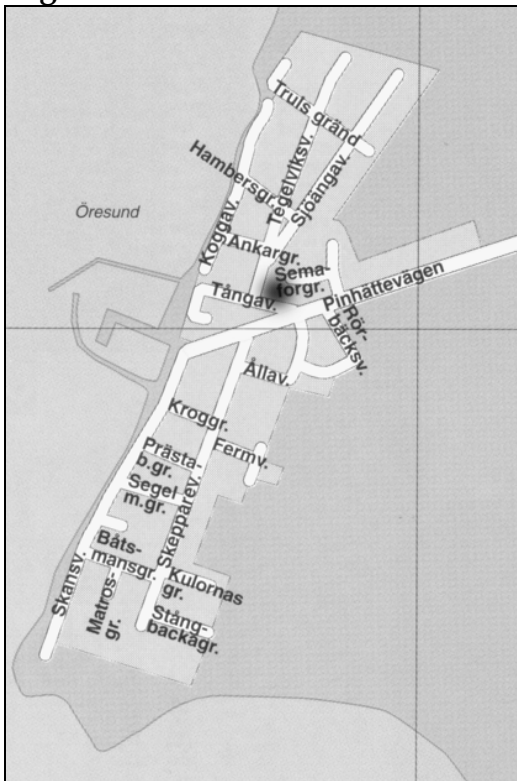
Adress:

Byggnadsår:

Arkitekt/byggmästare:

Funktion:

Läge:



Tångavägen 21

1870-talet

Bostadshus

**Beskrivning:**

Fiskarhus 1 ½-plan med sadeltak täckt med grå fasettlagd eternit. Skorsten samt senare tillkommen takkupa. Vitputsade fasader och gavelspetsarna klädda med blåmålad stående panel. Tvåluftsfönster med spröjs. Tillfastigheten hör ett litet uthus med liknande utfört likt huvudbyggnaden.

**Bevarandemotiv:**

Huset är ett trots ytliga förändringar ett exteriört välbevarat fiskarhus av den för Barsebäckshamn vanligaste typen under 1800-talets senare del. Huset har ett stort miljöskapande värde med sin placering i samhällets mitt vid den öppningen mellan Pinhättevägen och Tångavägen. Fasader, takmaterial och äldre detaljer bör bevaras. Huset bör inte byggas till mot framsidan. Förändringar och tillbyggnader bör anpassas i skala, form och material till befintligt hus.

Föreslagen planbestämmelse:

q

## Barsebäck 38:66 – 38:75 Fritidshusområde



Adress:  
Byggnadsår:



Sjöängavägen

1958

Barsebäck 38:68 förlängt i söder 1965

Barsebäck 38:70 Lek- och gäststuga 1962

Barsebäck 38:73 om- och tillbyggt till 5rok  
1979

Barsebäck 38:75 förlängt 1966, 1971 och  
1989

Klas Anselm och Bo Granquist

Fritidshus

Arkitekt/byggmästare:

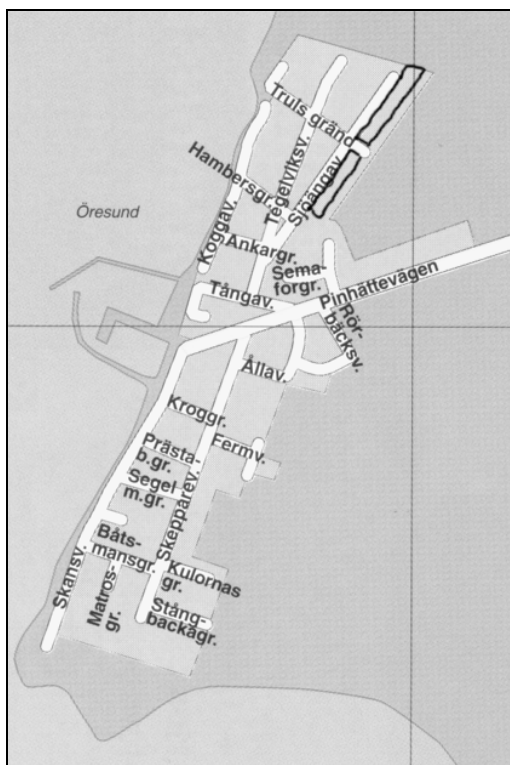
Funktion:

**Beskrivning:**

Enplans fritidsstugor med mycket flacka sadeltak täckta med papp. Regelstomme klätt med liggande svartlaserad panel. Spröjsade vitmålade enlufts och perspektivfönster samt fönsterluckor.

**Bevarandemotiv:**

En av Skånes mest framstående arkitekter under efterkrigstiden har utformat detta fritidshusområde som präglas av influenser från amerikansk villa och fritidsarkitektur. Tendenserna i dessa byggnader med sin horisontala prägel, stora glasade partier med spröjs och rustika drag skulle få stor spridning i liknande områden men är här ovanligt väl genomarbetade och konsekventa. Därför bör området helt eller delvis bevaras till sin karaktär och yttre förändringar/tillbyggnader anpassas till husens ursprungliga formspråk vad beträffar material och utformning, vilket ju också skett vid tidigare utbyggnader.



Föreslagen planbestämmelse:

k

## 6. KÄLLFÖRTECKNING

### Litteratur

- |   |  |                |
|---|--|----------------|
| Hervius, Elisabeth och Holmberg, Rikard | <i>Sveriges kyrkor, Skåne – Barsebäck och Hofterup</i>                   | Stockholm 1972 |
| Sjöstedt, Lars Gunnar 1951              | <i>Barsebäcks fiskeläge – en krönika från äldsta tid till våra dagar</i> | Malmö          |
| Sjöstedt, Margareta                     | <i>Barsebäck – en bygd i förvandling</i>                                 | Lund 1996      |

### Arkivuppgifter

Från Kävlinge kommun:

- Planprogram, detaljplan 19??
- Primärkarta 1998
- Översiktsplan Kävlinge kommun 1992

Skånes Hembygdsförbunds arkiv:

*Kulturhistorisk bebyggelseinventering av Barsebäcks fiskeläge/hamn* Landsantikvarien i Malmöhus län genom Aina Mandahl 1982

*Kulturhistorisk bebyggelseinventering av Vikhög* Landsantikvarien i Malmöhus län genom Peter Carlsson 1998.

### Övrigt:

Intervju Margareta Sjöstedt, Barsebäck, 27 januari 2000

Utdrag ur Fornminnesregistret, Barsebäckshamn:

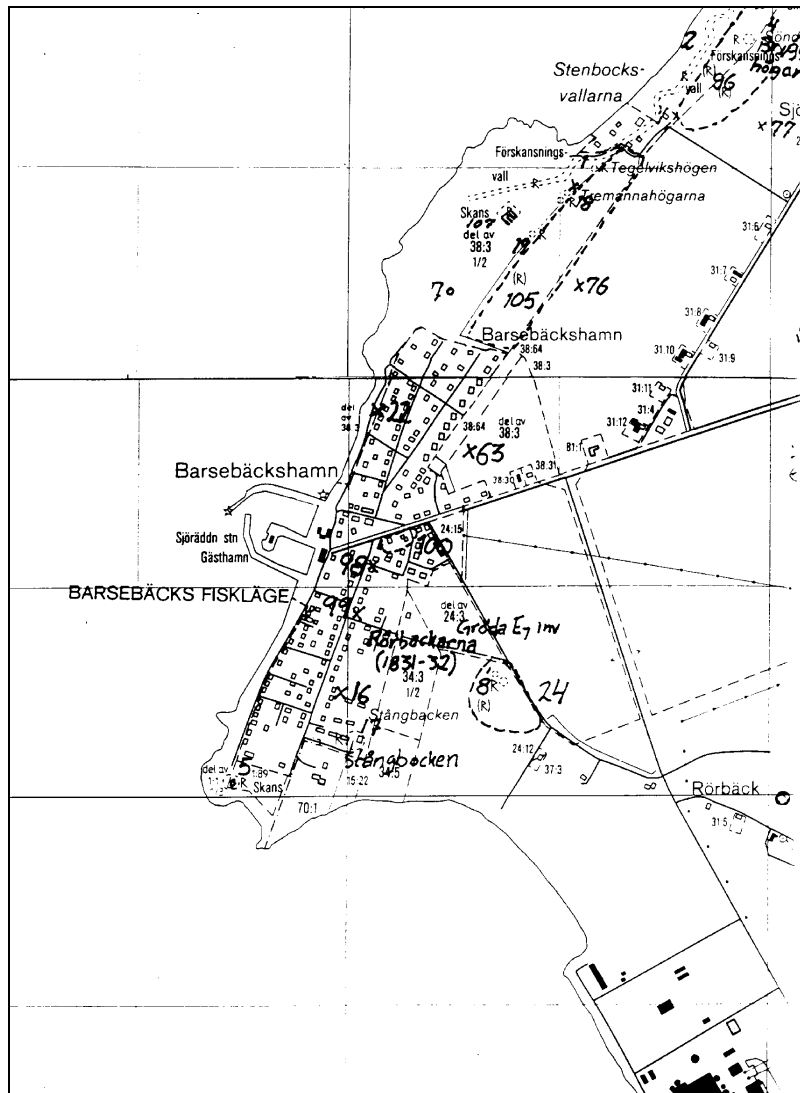
Nr:	Läge/fastighet:	Typ av fornlämning:
2.	Barsebäck 38:3, 76:1, 74:1, 50:2, 58:1, 47:1, 65:1, 62:1, 54:1, 55:1,	Stenbocks vallar, förskansningsvall med reduter i vardera ände. Från 1710.
5.	Barsebäcks fiskeläge?	Skans
7.	Barsebäck 38:3	Stensättningsliknande lämning
8.	Barsebäck 19:2	Gravhög troligen från bronsåldern
12.	Barsebäck 15:2, 17:1	Gånggrift samt stenåldersboplats
16.		Hög eventuell grav med fynd från förromersk järnålder
17.	Barsebäck 15.14	Hög på vilket ett hus är uppfört
18.	Barsebäck 38.3	Högar, Älvskvarnsförekomst?
22.	Barsebäckshamn 38:3	Skelettfynd inlagt i klapperbälte.
24.	Barsebäck 19:2	Rest av hög, bronsåldersgrav rika fynd förvarade i Barsebäcksverkets expolokal
31-32.	Barsebäck 26:1	Rest av hög, överodlad men synlig på 1831-32 års skifteskarta.
63.	Barsebäck 38:3	Fyndplats för tångpilespets.
76.	Barsebäck 38:2	Fyndplats för fragment av trindyxa, tjocknackig hålslipad yxa (tunnbladig)
77.	Barsebäck 58:1	Fyndplats för flathuggen skära, fragment av skära
96.	Barsebäck 50:2, 58:1, 47:1, 65:1, 62:1, 54:1, 55:1, 51:1	Stenåldersboplats ca 550 X 150 meter
(97.)	Sjöbo 51:1, 55:1	Hög i vilken cementvärn anlagts I områdets utkant
98.		Plats för stensättning enligt L G Sjöstedt 1950. Läget oklart.
99.		Samma som ovan



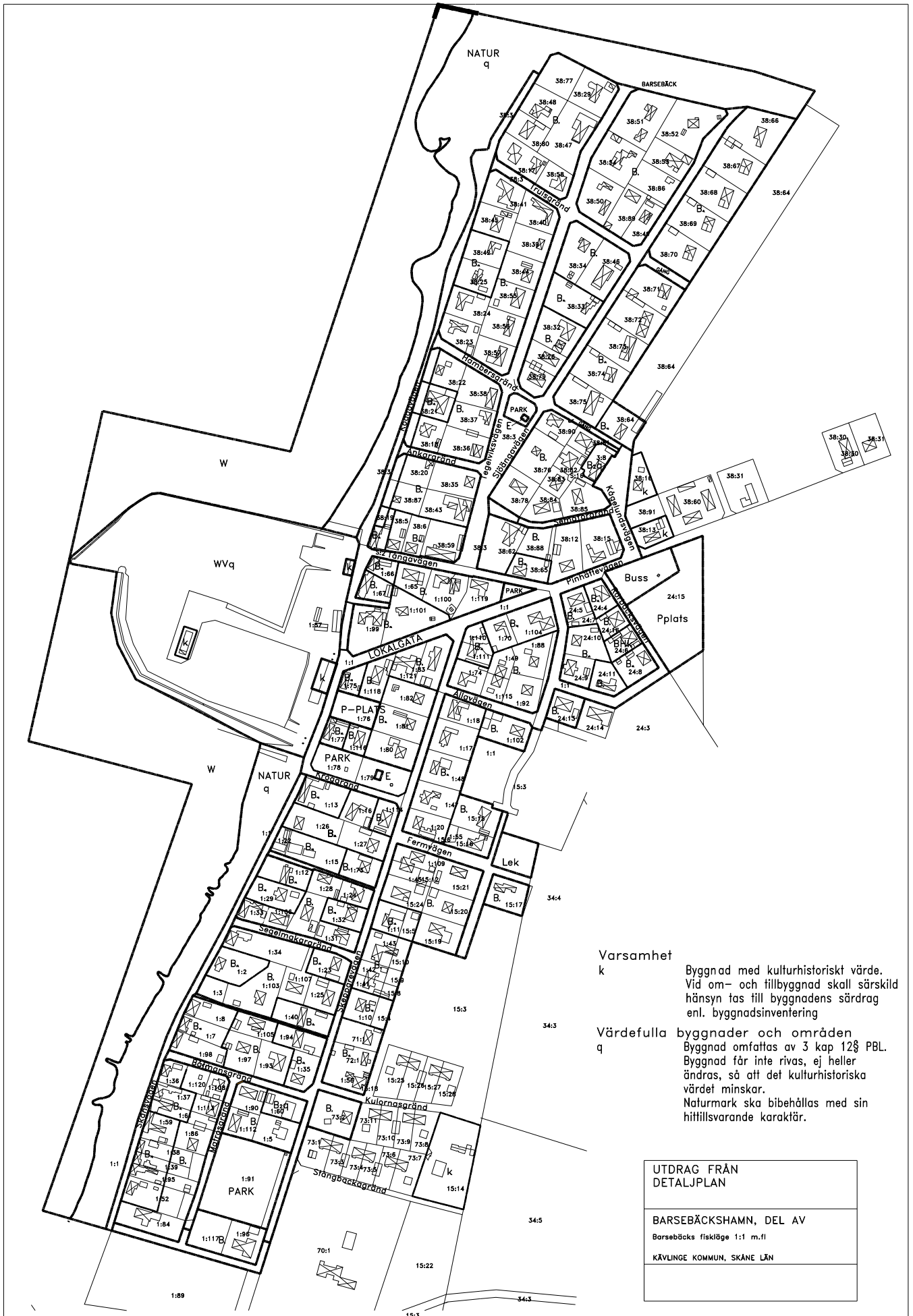
100. Platsen för stenåldersboplats, borttagen. Många fynd . Läget oklart.
107. Barsebäck 38:3 Skans

## KARTOR

### *Ekonomiska kartan*



*Nästa sida: Barsebäckshamn plankarta med hus föreslagna märkta med k i detaljplan markerade gula samt q markerade gröna.*



Varsamhet  
k Byggnad med kulturhistoriskt värde. Vid om- och tillbyggnad skall särskild hänsyn tas till byggnadens särdrag enl. byggnadsinventering

Värdefulla  
q Byggnad omfattas av 3 kap 12§ PBL. Byggnad får inte rivas, ej heller ändras, så att det kulturhistoriska värdet minskar. Naturmark ska bibehållas med sin hitillsvarande karaktär.

UTDRAG FRÅN  
DETALJPLAN

BARSEBÄCKSHAMN, DEL AV  
Barsebäcks fiskläge 1:1 m.fl

KÄVLINGE KOMMUN, SKÅNE LÄN